



Lõkkeplatsid ja juurdepääsuteed rajatakse olemasoleva raja kohale pinnasele, kaevetöid, maapinna planeerimise töid, muru taastamist ei tehta. Ehitusmasinatega võib liikuda ainult teekoridori ja platsi alal. Teede laius on 1,0 m, raadiused lahendada sujuvalt muutuva raadiusega, mis jätavad loodusliku ilme. Lõkkeplatsi servad rajada sujuvalt muutuva raadiusega, mis jätab loodusliku mulje. Teed ja platside märkida geodeetiliselt maha digitaalse plaanimaterjali alusel. Kohapeal jälgida et tee satuks olemasoleva sissetallatud raja kohale.

Keila metskond 9
19801:002:0198

LÕKKEPLATS 2
(110 m²)

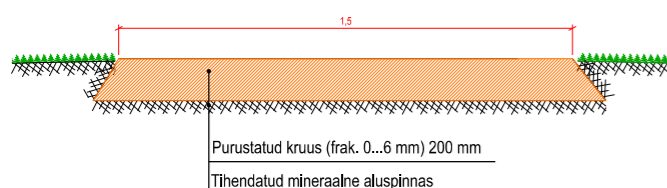
LÕKKEPLATS 1
(200 m²)

Teeviit vt joonis 11

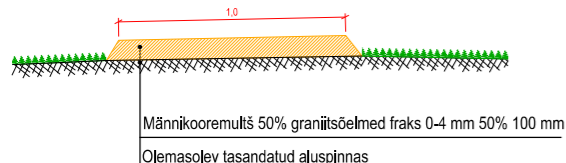
TINGMÄRGID

- Projektala piir
- Krundipiir
- Projekteeritud tee piirjoon
- Projekteeritud purustatud kruusa kattega tee
- Projekteeritud koorepuru/graniitsõelmesegu kattega tee
- Perspektiivne koorepuru/graniitsõelmesegu kattega tee
- Projekteeritud muru taastamine
- Projekteeritud teeviit
- Projekteeritud pink
- Projekteeritud kattega lõkkekoht
- Projekteeritud laud-pink varjualune
- Likvideeritav objekt

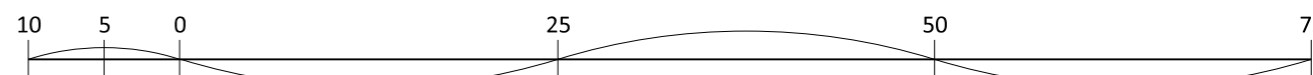
Purustatud kruusakattega jalgteetüüpistõige



Koorepuru- ja graniitsõelmeseguga loodusrada tüüpistõige



Märkused:
Alusplaani mõõdistas GeoTerra OÜ, töö nr 214-2020. Koordinaadid L-EST 97 a süsteemis ja kõrgused EH-2000 süsteemis. Projektlahendus tuleb maha geodeetiliselt maha märkida digitaalse materjali alusel. Infotahvlite ja teeviitade lõplik asukoht täpsustada üle ehitustööde käigus RMK-ga. Perspektiivse teeraja rekonstrueerimine vajab täiendavat Keskkonnaameti heakskiitu.



Artes Terræ
MAASTIKUARHITEKTID

AB Artes Terræ OÜ
Reg nr 12978320
Küütri 14, Tartu 51007
artes@artes.ee

Projekti juht:
Sulev Nurme
Maastikuarhitekt:
Tanel Breede

Töö:

Tabasalu loodusõpperaja ehitusprojekt

Joonis:

Asendiplaan - lõkkeplatsid 1 ja 2

Tellijä: RMK
Asukoht: Tabasalu alev, Harku vald
Faili nimi: 20044KP2 Tabasalu RMK.dgn

Töö nr: 20044KP2
Kuupäev: 19.04.2021
Mõõt: 1:500
Joonise nr: 3